



TEGNFORKLARING:

PL. og BL. 25. REGULERINGSFORMÅL

1. BYGGEOMRÅDER

-  Områder for boliger
-  Område for fritidsbebyggelse




2. LANDBRUKSOMRÅDER




3. OFF. TRAFIKKOMRÅDER


-  Kjørevei
-  Parkering








4. FRIOMRÅDER



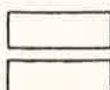
5. FAREOMRÅDER

-  Høyspentlinje

6. SPESIALOMRÅDER

-  Friluftsområde
-  Nedslagsfelt for drikkevann
-  Verneverdig bygningsmiljø
-  Kulturminner/bevaringsområde
-  Kulturminner/camping









7. FELLESOMRÅDER



8. FORNYELSESONRÅDER



STREKSYMBOLER

-  PLANENS BEGRENSNING
-  GRENSE FOR REGULERINGSFORMÅL
-  BYGGEGRENSE
-  TOMTEGRENSE
-  FRISIKT LINJE
-  SENTERLINJE REGULERT VEG
-  OMRISS AV EKSISTERENDE BYGG LOKALISERT HELT ELLER DELVIS UTENFOR BYGGEGRENSE, MEN SOM LIKEVEL INNGÅR I PLANEN
-  VANN



M 1:2000



KARTBLAD	Dato	Sign.
	17.01.95	S.Syr
	06.02.95	S.Syr
	23.11.95	S.Syr

SAKSGANG IFLG.	Dato	Sak nr.
UTLEGGES TIL OFFENTLIG ETTERSYN : 23.02-27.03.95	30.01.95	By-sak 1/95
01.12-07.01.96	11.07.95	K-sak 39/95
KOMMUNESTYRETS VEDTAK		
STADFESTET AV		

REGULERINGSPLAN FOR: Plan nr.

Hamn/Nikkelverksområdet