
















Berg Kommune

Reguleringsplan for Mølneskjosen - Hamn i Senja

I medhold av § 27-2 i plan og bygningsloven av 14.juni 1985 og Miljøverndepartementets rundskriv T-7/86 av 29.juni 1986, har Berg kommunestyre i møte den 12.12.00, sak 00/0055, vedtatt denne reguleringsplan med tilhørende reguleringsbestemmelser datert 14.11.00.

Planen er tegnet inn på dette kart i samsvar med kommunestyrets vedtak.

Trond Abelsen
ordfører

PBL § 25 reguleringsformål			
Byggeområder (PBL § 25 1.ledd nr.1)	Fellesområde (PBL § 25 1.ledd nr.7)		
 område for fritidsbebyggelse		Felles parkeringsplass	
Offentlig trafikkområde (PBL § 25 1.ledd nr.3)	Linjesymbol:		
 Kjørbar gangvei			Regulert tomtegrense
Fareområde (PBL § 25 1.ledd nr.5)			Byggegrense
 Kraftlinjer			Planens begrensning
Spesialområde (PBL § 25 1.ledd nr.6)			Gangsti
 Friluftsområde	Målestokk 1:2000		
REGULERINGSPLAN MED TILHØRENDE BESTEMMELSER FOR HYTTEOMRÅDE VED MØLNESKJOSEN G.NR.17 B.NR.2 - BERG KOMMUNE			Kartblad EP 266-5-4 EP 265-5-2
Saksbehandling iflg. Plan og bygningsloven			saksnr. dato sign.
1. Gangs behandling i det faste utvalg for plansaker			44/00 05.05.00 S.Syr
Offentlig ettersyn fra 15.07.00 til 20.08.00			
2. Gangs behandling i det faste utvalg for plansaker			123/00 22.11.00 S.Syr
Kommunestyrets vedtak: Berg kommunestyre vedtar reguleringsplan på g.nr.17 b.nr.2,hytteområde i Mølneskjosen med tilhørende bestemmelser i henhold til den merknadsbehandling som fremkommer i saksframlegget. Enstemmig			55/00 12.12.00 S.Syr

